



**КОМИТЕТ ИМУЩЕСТВЕННЫХ ОТНОШЕНИЙ
АДМИНИСТРАЦИИ ПЕРМСКОГО МУНИЦИПАЛЬНОГО ОКРУГА**

РЕШЕНИЕ
о размещении объектов № 2934

Пермский край
Пермский округ

26.09.2024

Комитет имущественных отношений администрации Пермского муниципального округа разрешает Акционерному обществу «Газпром газораспределение Пермь» (ИНН 5902183841, ОГРН 1025900512670, почтовый адрес: 614000, г. Пермь, ул. Петропавловская, 43)

размещение объекта «Газопровод давлением до 1.2 Мпа, для размещения которого не требуется разрешения на строительство»

на землях муниципальной собственности.

на срок 1 год

Местоположение: расположенных по адресу: Пермский край, м.о. Пермский, д. Мокино, ул. Проселочная, к дому 18

Приложение: схема предполагаемых к использованию земель или части земельного участка.

Особые условия использования:

- 1) При размещении газопровода учесть параметры ширины проезда улично-дорожной сети, во избежание сужения полосы отвода дороги.
- 2) При условии получения разрешения на производство земляных работ.

Председатель комитета

(подпись, печать)

Е.А. Демидова



Схема предполагаемых к использованию земель или части земельного участка

Объект: Газопровод давлением до 1,2 Мпа, для размещения которого не требуется разрешения на строительство
 Местоположение: расположенных по адресу: Пермский край, м.о. Пермский, д. Мокино, ул. Проселочная, к дому 18

Площадь земель или части земельного участка, кв.м.: 132

Категория земель: земли населенных пунктов

Вид разрешенного использования: -

Каталог координат, м

| № точки границы | X | Y |
|-----------------|-----------|------------|
| n1 | 501686.72 | 2212271.40 |
| n2 | 501681.71 | 2212281.19 |
| n3 | 501671.03 | 2212275.73 |
| n4 | 501676.04 | 2212265.93 |
| n1 | 501686.72 | 2212271.40 |

Описание границ смежных землепользователей:

От точки n1 до точки n2 - земельный участок с кадастровым номером 59:32:0790001:970

От точки n2 до точки n3 - земельный участок с кадастровым номером 59:32:0790001:962

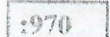
От точки n3 до точки n4 - земельный участок с кадастровым номером 59:32:0790001:967

От точки n4 до точки n1 - земельный участок с кадастровым номером 59:32:0790001:962

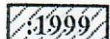
Условные обозначения:



- предполагаемый участок земель, на которых планируется размещение объекта




- границы и номер земельного участка, сведения о которых внесены в ЕГРН



- границы и номер объекта капитального строительства, сведения о которых внесены в ЕГРН



- граница кадастрового квартала



- зоны с особыми условиями использования территории, сведения о которых внесены в ЕГРН

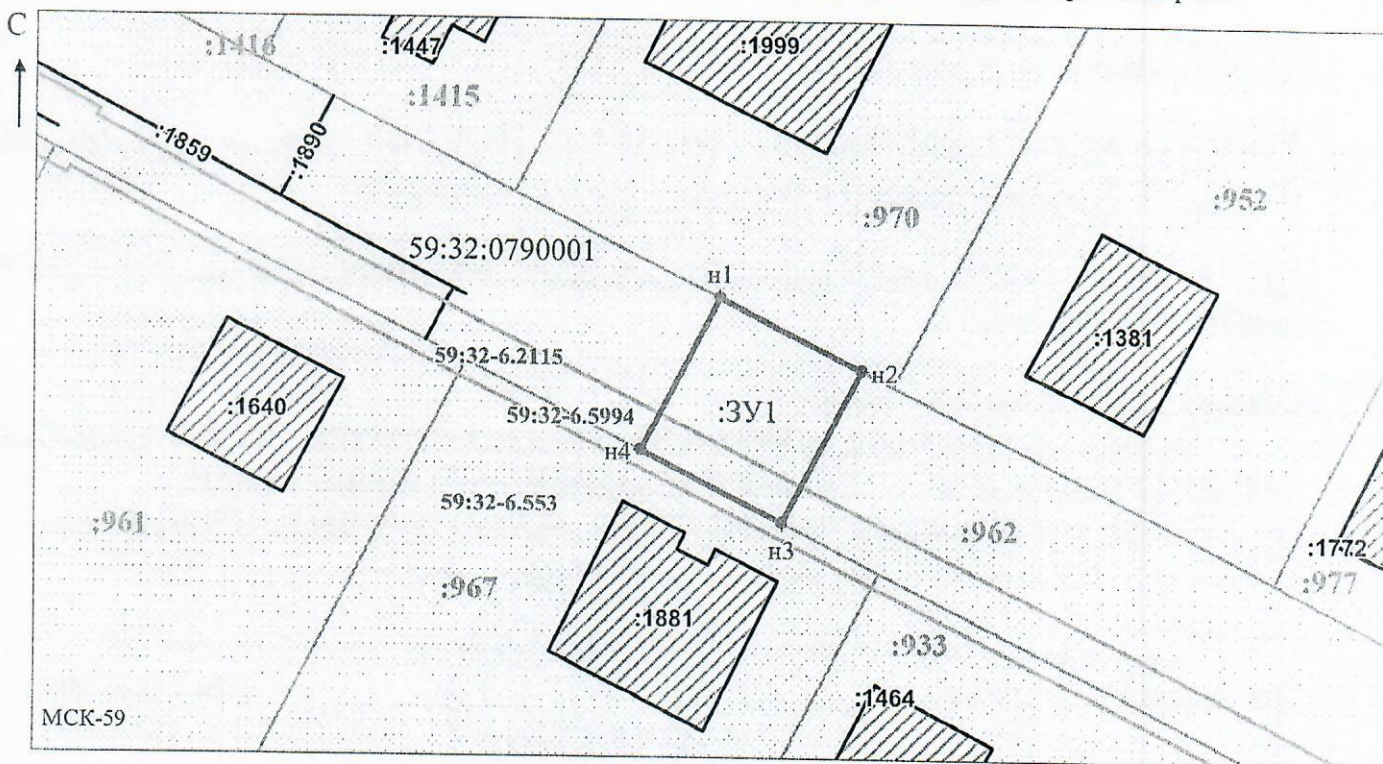
:ЗУ1

- обозначение запрашиваемого земельного участка

● n1

- характерная точка границ земель или части земельного участка

59:32:0790001 - номер кадастрового квартала



Заявитель: _____

МП

(для юридических лиц

и индивидуальных предпринимателей)

А.Д. Осипова

(подпись, расшифровка подписи)

Масштаб 1:500

/ Осипова А.Д.